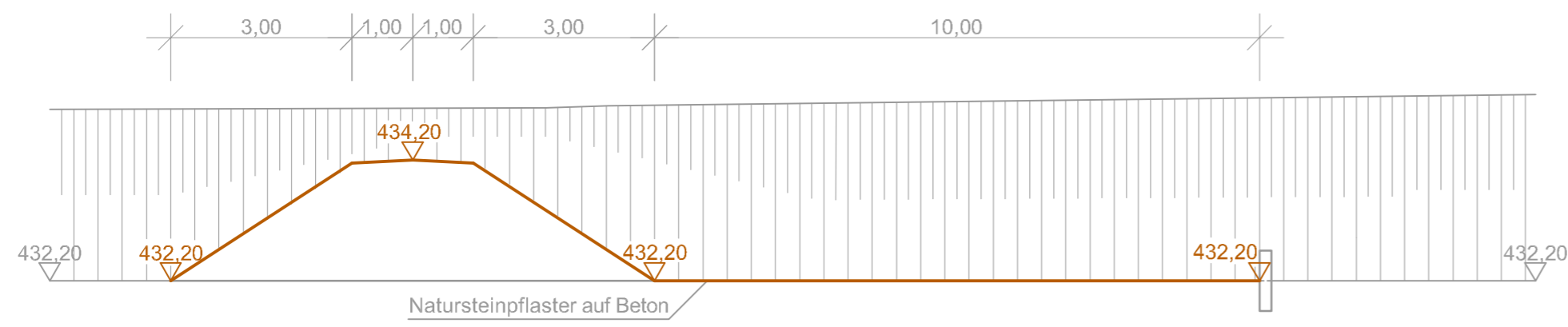
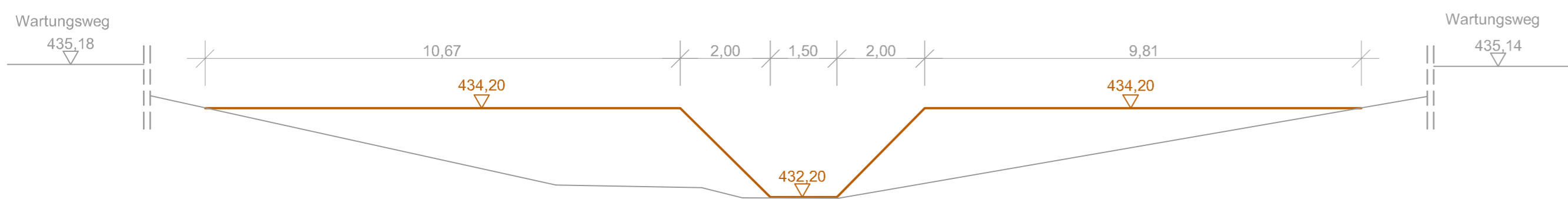


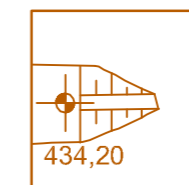
Schnitt B - B
Maßstab 1 : 100



Schnitt A - A
Maßstab 1 : 100



IN DIESEM PLAN FESTZUSTELLEN

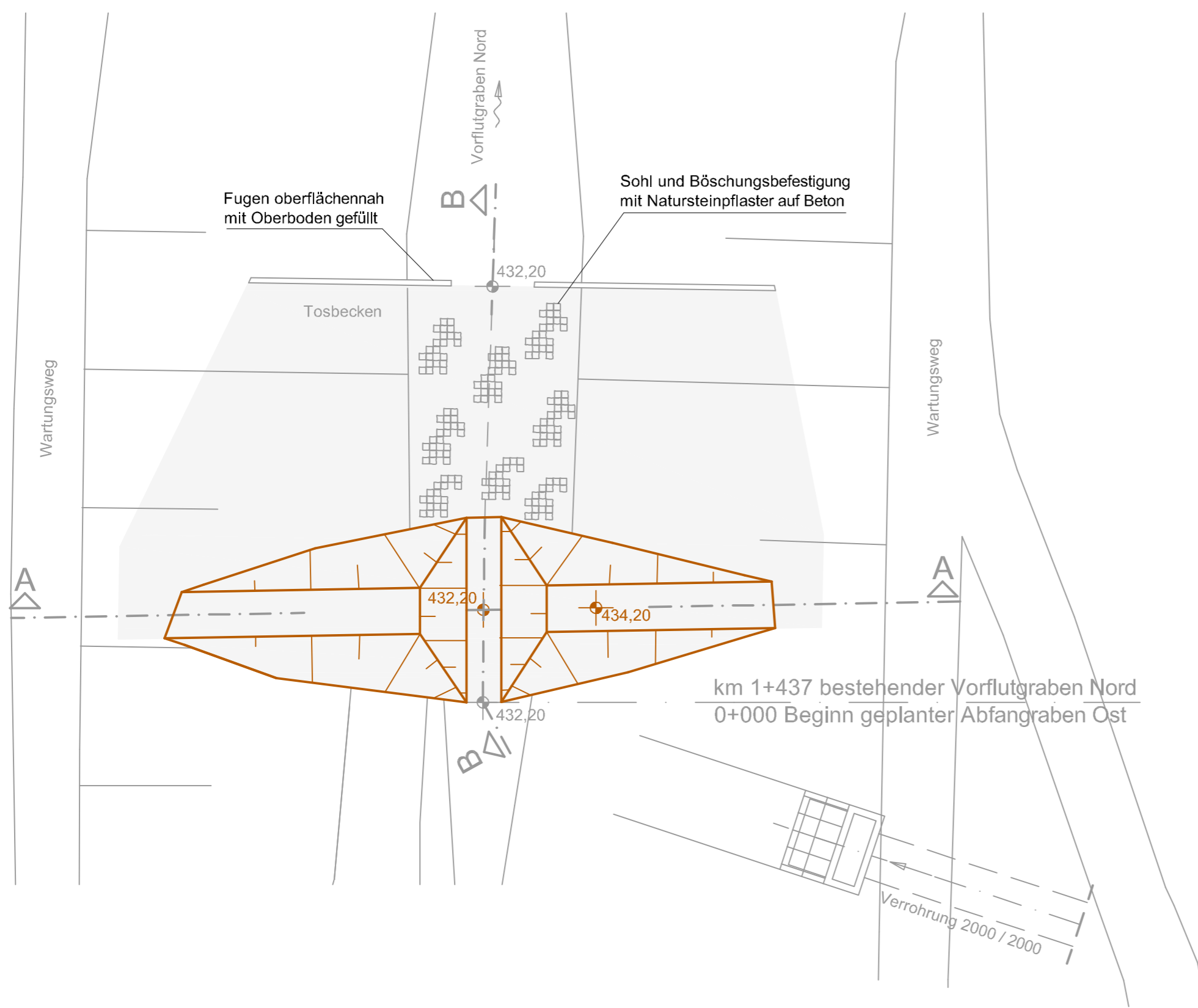


Bauwerk mit Höhenangaben

NACHRICHTLICH DARGESTELLT:

Sonstige Bauwerke und Gewässer mit Böschungen, Sicherungsmaßnahmen und Wegen sowie Schnitte

Fugen wesentliche Elemente des Bauwerks



Dieser Plan wird gem. §§ 8 ff. des Luftverkehrsgesetzes (LuftVG) festgestellt.

Regierung von Oberbayern
- Luftamt Südbayern -

Büchner
Büchner
Ltd. Regierungsdirektor

Planfeststellungsverfahren
3. Start- und Landebahn

M Flughafen München

Objekt WASSERWIRTSCHAFTLICHE MASSNAHMEN GEWÄSSERNEUORDNUNG	Erläuterungsber.Nr. D1a/F6.1a - 001
Planart DROSSELBAUWERK IM VORFLUTGRABEN NORD	Maßstab 1:200
Planverfasser Dr. Blasy - Dr. Øverland Beratende Ingenieure GmbH & Co. KG Moosstraße 3 82279 Eching am Ammersee <i>i.V. O. Albrecht</i>	Bearb. ALBRECHT Gezeich. GLOWACZ Geprüft ALBRECHT Datum 27.07.2006
Flughafen München GmbH München, den20.08.2007 gez. i.V. Dr. Josef Schwendner gez. i.V. Nils Eichbaum	Geprüft Datum 27.07.2007 Zeichen BLOMEYER Anlage Nr. D1a/F6.1a-1039